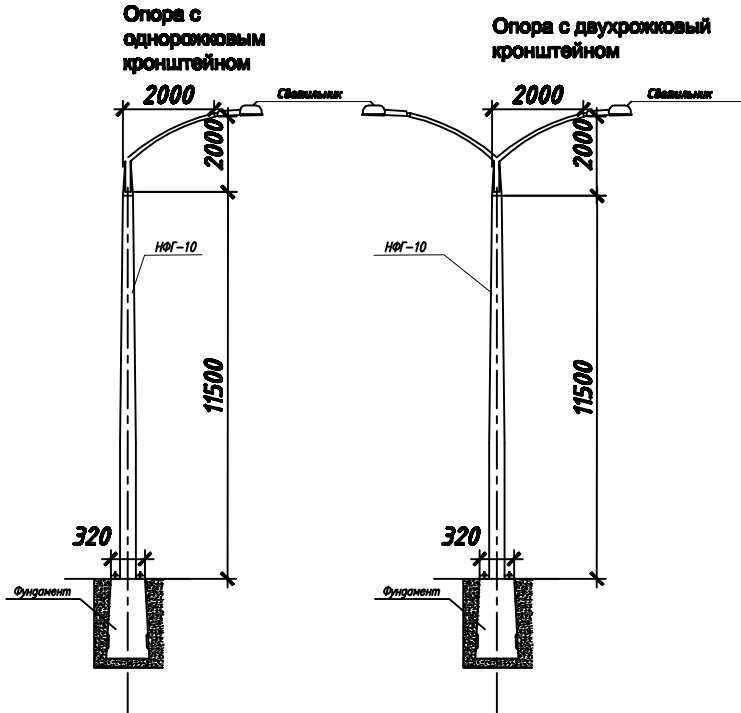


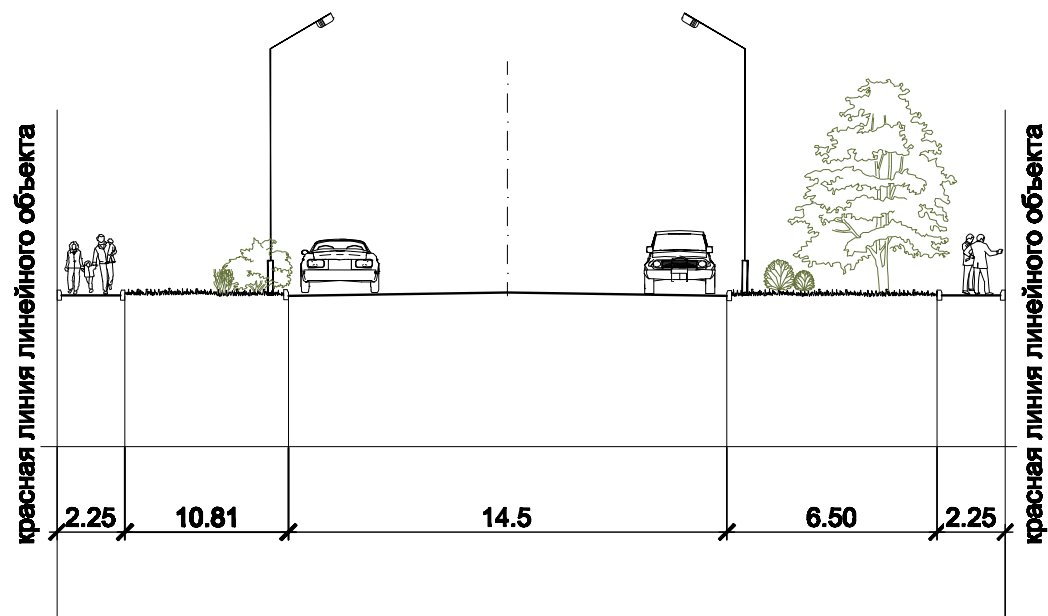
Условные обозначения

- границы территории, в отношении которой осуществляется подготовка проекта планировки
- границы зон планируемого размещения линейного объекта (автомобильной дороги, в том числе сетей наружного электроосвещения)
- улицы и дороги с асфальтовым покрытием
- зеленые насаждения специального назначения
- ось планируемого линейного объекта (автомобильной дороги)
- ось планируемого линейного объекта (сетей наружного электроосвещения)
- тротуары
- проезды
- пикеты (автомобильной дороги)
- пикеты (сетей наружного электроосвещения)

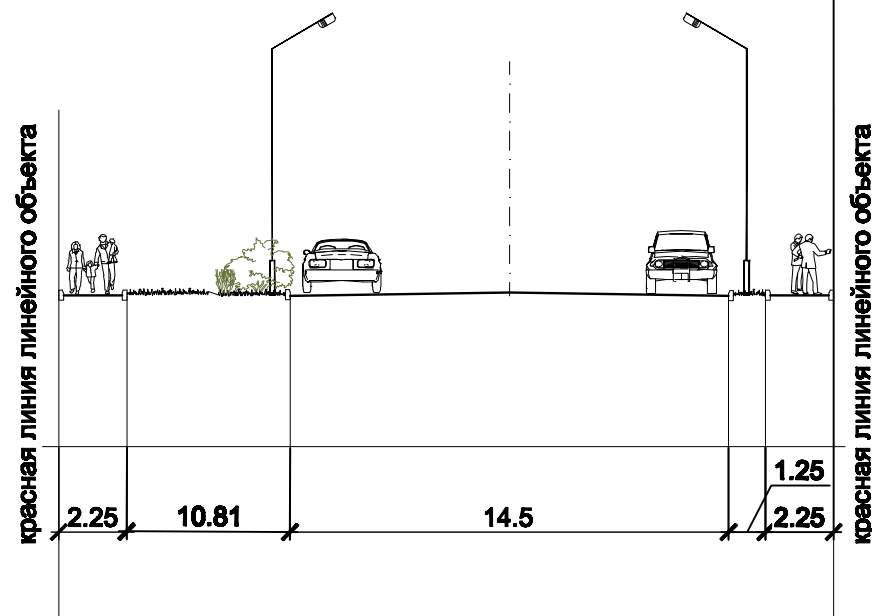
Конструктивные и планировочные решения наружного электроосвещения



Магистральная улица регулируемого движения районного значения (Сечение 1-1)

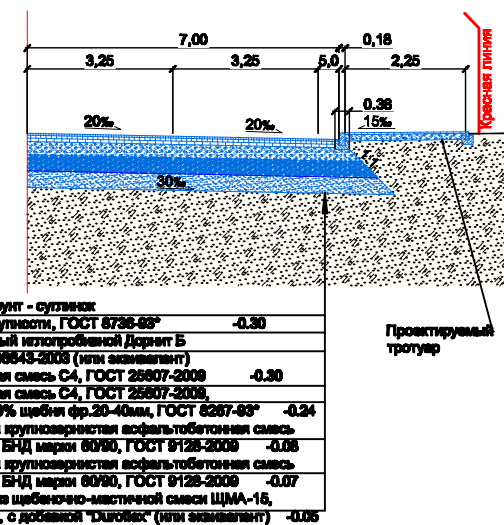


Магистральная улица регулируемого движения районного значения (Сечение 2-2)

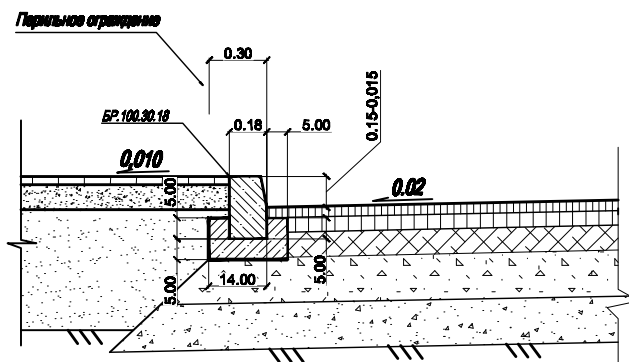


Конструктивные и планировочные решения автомобильной дороги

Конструкция дорожной одежды



Сопряжение бордюрного камня и дорожной одежды



| | | | | | | | | | |
|------------|----------|------|---------|---------|-------|---|------------------------------------|------|--------|
| | | | | | | МЗ-776/2019-ДПТ/ЛО | | | |
| | | | | | | Проект планировки территории и проект межевания территории для размещения линейного объекта (автомобильной дороги, сетей инженерно-технического обеспечения) по улице Старокубанской, от улицы Бугасской до улицы Новой, в Центральном внутригородском округе города Краснодара | | | |
| Изм. | Копуч. | Лист | На дрк. | Подпись | Дата | Материалы по обоснованию | стадия | лист | листов |
| ГАП | Сечь | | | | 06.19 | | ППТ | 8 | |
| Разработал | Матвеева | | | | 06.19 | Схема конструктивных и планировочных решений М 1:2000 | МБУ "Институт Горкадастрпроект" | | |
| Н.контр. | Сечь | | | | 06.19 | | | | |